

DECRETO Nº 323, DE 30 DE ABRIL DE 2026

Dispõe sobre a aprovação do Loteamento Setor Deville, no âmbito do Município de Aparecida de Goiânia.

O PREFEITO DE APARECIDA DE GOIÂNIA, no uso das atribuições que lhe confere o art. 71, incisos III e VII, da Lei Orgânica do Município de Aparecida de Goiânia; art. 300, da Lei Complementar nº 124, de 14 de dezembro de 2016; tendo em vista o disposto na Lei federal nº 6.766, de 19 de dezembro de 1979; na Lei federal nº 10.257, de 10 de julho de 2001; e o contido no Processo Administrativo nº 2024.123.120,

DECRETA:

Art. 1º Fica aprovado o Loteamento Setor Deville, situado na Fazenda Santo Antônio, Gleba I, neste Município, com área documental de 158.296,00m² (cento e cinquenta e oito mil, duzentos e noventa e seis metros quadrados), objeto da matrícula nº 142.214, do Registro de Imóveis e 1º Tabelionato de Notas de Aparecida de Goiânia, de propriedade da SPE 27 Carvalho Elmo LTDA.

Art. 2º A descrição do projeto de parcelamento do solo urbano e o quadro geral de distribuição de áreas, com a indicação dos equipamentos públicos que passarão ao domínio do município, constam no Anexo deste Decreto.

Art. 3º O loteamento está inserido em Zona de Uso Misto I, Eixo de Integração III e Eixo de Desenvolvimento Econômico, de acordo com o Plano Diretor de Aparecida de Goiânia – Lei Complementar nº 124, de 14 de dezembro de 2026 e nos termos do Anexo deste Decreto.

Art. 4º O empreendedor deverá implantar no prazo de 02 (dois) anos, a contar da data de emissão do Alvará de Implantação, as seguintes obras:

- I - pavimentação asfáltica em concreto betuminoso usinado, guias e sarjetas;
- II - implantação do sistema de drenagem pluvial;
- III - implantação de rede coletora de esgoto sanitário;
- IV - implantação de rede de distribuição de água potável;
- V - implantação de rede de iluminação pública e distribuição de energia elétrica;
- VI - sinalização viária;
- VII - medidas mitigadoras apresentadas e aprovadas no Estudo de Impacto de Trânsito (EIT).

Art. 5º Como garantia à adequada execução das obras e serviços de que trata o art. 4º, o empreendedor prestará garantia caucionária, no valor de R\$ 17.282.641,71 (dezessete milhões, duzentos e oitenta e dois mil, seiscentos e quarenta e um reais e setenta e um centavos), consistente na afetação de 127 (cento e vinte e sete) lotes, que totalizam a área de 31.166,74 m² (trinta e um mil, cento e sessenta e seis vírgula setenta e quatro metros quadrados).

Parágrafo único. Os lotes dados em caução não poderão ser alienados, onerados, prometidos à venda ou objeto de qualquer forma de disposição enquanto perdurar a garantia, salvo após a devida liberação pela Prefeitura, conforme Termo de Caução.

Art. 6º O loteador se compromete a complementar o valor assegurado, seja em lotes ou fiança bancária, ou outra modalidade, caso o valor do orçamento apresentado sofra alteração durante a análise final de aprovação dos projetos complementares pelos respectivos órgãos competentes.

Art. 7º Findo o prazo previsto no art. 4º, caso o empreendedor não tenha realizado as obras e os serviços, tornar-se-á devedor da importância necessária à sua implantação.

Art. 8º Realizadas todas as obras e serviços exigidos, a administração pública municipal, a requerimento do loteador, após vistoria de seu órgão próprio, dará plena quitação da obrigação assumida.

Art. 9º A implantação do loteamento é de total responsabilidade e obrigação do responsável técnico, juntamente com o proprietário do mesmo.

Art. 10. O empreendedor deverá submeter o Decreto de aprovação do loteamento ao registro imobiliário no prazo de 180 (cento e oitenta) dias, sob pena de caducidade, conforme dispõe o art. 18 da Lei federal nº 6.766, de 19 de dezembro de 1979.

Art. 11. Este Decreto entra em vigor na data de sua publicação.

Aparecida de Goiânia, 30 de abril de 2026.

LEANDRO VILELA
Prefeito de Aparecida de Goiânia

ANEXO

AO DECRETO Nº 323/2026

1. CARACTERIZAÇÃO DO LOTEAMENTO

O Empreendimento Setor Deville possui uma área total de 158.296,00 m² (cento e cinquenta e oito mil, duzentos e noventa e seis metros quadrados), será um loteamento residencial, convencional/aberto, ou seja, não haverá fechamento do seu perímetro. Seu acesso se dará pela Rua 07.

Não há qualquer equipamento público localizado nas proximidades do empreendimento. Fazendo com que as áreas institucionais e verdes do empreendimento tenham uma relevância maior ainda, pois em um curto prazo serão as únicas capazes de receberem equipamentos e serviços públicos que atendam a população local.

O projeto tem como princípio urbanístico básico o atendimento integral a legislação federal, conforme Lei federal nº 6.766, de 19 de dezembro de 1979 e a legislação municipal, por meio da Lei nº 124 de dezembro de 2016, da Lei Complementar nº 152, de 9 de outubro de 2018, da Lei Complementar nº 176, de 5 de agosto de 2020 e da Lei Complementar nº 226, de 21 de dezembro de 2023 e demais legislações correlatadas.

O zoneamento conforme Lei Complementar nº 124, de 14 de dezembro de 2016 e demais leis complementares, será:

I – Zona de Uso Misto I:

- a) Quadra 01, Lotes 01 ao 51;
- b) Quadra 02, Lotes 01 ao 34;
- c) Quadra 03, Lotes 01 ao 32;
- d) Quadra 04, Lotes 01 ao 35;
- e) Quadra 05, Lotes 01 ao 41;
- f) Quadra 06, Lotes 01 ao 21;
- g) Quadra 07, Lotes 01 ao 12 e 15 ao 28;
- h) Quadra 08, Lotes 01 ao 22 e 25 ao 48;
- i) Quadra 09, Lotes 01 ao 23 e 26 ao 49.

II – Eixo de Integração III;

- a) Quadra 10, Lotes 01 ao 20;
- b) Quadra 11, Lotes 01 ao 13.

III – Eixo de Desenvolvimento Econômico:

- a) Quadra 07, Lotes 13 e 14;
- b) Quadra 08, Lotes 23 e 24;
- c) Quadra 09, Lotes 24 e 25.

2. IDENTIFICAÇÃO DO IMÓVEL

Propriedade: Gleba I, Situada na Fazenda Santo Antônio

Matrícula: 142.214

Município: Aparecida de Goiânia - GO

Proprietário: SPE 27 Carvalho Elmo LTDA

CNPJ: 37.461.750/0001-70

Área: 158.296,00m²

3. DESCRIÇÃO DA GLEBA

GLEBA I, situada na FAZENDA SANTO ANTÔNIO, neste município, com a área de 158.296,00 metros quadrados; com os seguintes limites e confrontações: "Inicia-se a descrição deste perímetro no ponto M-7A, de coordenadas N=8.144.280,107m e E=690.161,409m, deste segue confrontando com a Chácara Resende - GLEBA II Parte Integrante da Fazenda Santo Antônio, com azimute de 140°40'54" e distância de 403,06m, até o ponto M-4A, de coordenadas N=8.143.968,284m e E=690.416,799m, deste segue confrontando com a Avenida W-1 do Loteamento Vale do Sol - Gleba 2, com azimute de 213°51'08" e distância de 396,61m, até o ponto M-04, de coordenadas N=8.143.638,909m e E=690.195,866m, deste segue com azimute de 322°16'56,27" e distância de 134,56m, até o ponto M-05, de coordenadas N=8.143.745,351m e E=690.113,546m, deste segue com azimute de 214°28'34,27" e distância de 86,19m, até o ponto M-06, de coordenadas N=8.143.674,299m e E=690.064,757m, deste segue confrontando com a Rua 8 do loteamento Chácaras São Pedro, com azimute de 345°47'31" e distância de 378,63m, até o ponto M-07, de coordenadas N=8.144.041,347m e E=689.971,825m, deste segue confrontando com a Avenida Izaura Ribeiro Franco do Setor Franco, com azimute de 38°27'03" e distância de 304,87m, até o ponto M-7A, de coordenadas N=8.144.280,107m e E=690.161,409m, ponto inicial da descrição deste perímetro.

4. DESCRIÇÃO DA RESERVA LEGAL

A Reserva Legal, com a área de 3,1659ha; com os seguintes limites e confrontações: Inicia-se a descrição deste perímetro no vértice M-7A, de coordenadas N=8.144.275,938m e E=690.159,619m, situado na divisa do Loteamento São Pedro (Setor Franco) com a Chácara Resende Gleba II (Proprietário: Rui Resende); deste, segue confrontando com a Chácara Resende Gleba II, com azimute de 140°33'23" e distância de 262,08m, até o vértice R-1 de Coordenadas N=8.144.073,549m, e E=690.326,121m, situado na divisa da gleba I, Fazenda Santo Antônio, deste segue confrontando com a Gleba I – Fazenda Santo Antônio, com os seguintes azimutes e distâncias: 218°19'32" 119,88m, até o vértice R-2 de Coordenadas N=8.143.979,505m e E=690.251.781m; 318°57'13" 260,60m, até o vértice R-3 de Coordenadas N=8.144.176,042m e E=690.080,654m, situado na divisa do Loteamento São Pedro (Setor Franco), deste, segue confrontando com o referido loteamento com o azimute de 38°19'32" e distância de 127,34m, até o vértice M-7A, ponto inicial da descrição este.

5. QUADRO GERAL DE ÁREAS

QUADRO DE ÁREAS

DISCRIMINAÇÃO	ÁREA (m2)	PERCENTUAL (%)
ÁREA TOTAL DO EMPREENDIMENTO	158.296,00	100,000%
TOTAL DE ÁREAS NON AEDIFICANDI	4.942,51	3,122%
NON AEDIFICANDI 01	2.013,08	1,272%
NON AEDIFICANDI 02	2.929,43	1,851%
ÁREA PARCELÁVEL	153.353,49	96,878%
ÁREA PARCELÁVEL	153.353,49	100,000%
TOTAL DE ÁREAS PÚBLICAS MUNICIPAIS	23.004,65	15,001%
ÁREA INSTITUCIONAL 1	15.335,46	10,000%
TOTAL ÁREAS VERDES	7.669,19	5,001%
ÁREA VERDE 1	6.169,14	4,023%
ÁREA VERDE 2	1.500,05	0,978%
TOTAL DE ÁREAS ALIENÁVEIS (372 lotes)	87.359,69	56,966%
QUADRA 01 (51 lotes)	10.623,39	6,927%
QUADRA 02 (34 lotes)	8.155,94	5,318%
QUADRA 03 (32 lotes)	6.545,64	4,268%
QUADRA 04 (35 lotes)	8.240,72	5,374%
QUADRA 05 (41 lotes)	8.112,92	5,290%
QUADRA 06 (21 lotes)	5.307,26	3,461%
QUADRA 07 (28 lotes)	6.506,28	4,243%
QUADRA 08 (48 lotes)	10.385,28	6,772%
QUADRA 09 (49 lotes)	10.405,50	6,785%
QUADRA 10 (20 lotes)	7.744,16	5,050%
QUADRA 11 (13 lotes)	5.332,60	3,477%
SISTEMA VIÁRIO E CANALIZAÇÃO DE TRÁFEGO	42.989,15	28,033%

5.1 Área Alienável

O Setor Deville será composto por 372 (trezentas e setenta e duas) unidades, totalizando uma área alienável de 87.359,69m² (oitenta e sete mil, trezentos e cinquenta e nove metros quadrados e sessenta e nove decímetros quadrados). Deste total, 354 (trezentos e cinquenta e quatro) lotes serão residenciais, abrangendo 78.585,51m² (setenta e oito mil, quinhentos e oitenta e cinco metros quadrados e cinquenta e um decímetros quadrados), e 18 (dezoito) lotes serão comerciais, com área total de 8.774,18 m² (oito mil, setecentos e setenta e quatro metros quadrados e dezoito decímetros quadrados).

5.2 Áreas Públicas Municipais

As áreas públicas municipais são divididas entre as Áreas Institucional 1 com 15.335,46 m² (quinze mil, trezentos e trinta e cinco metros quadrados e quarenta e seis decímetros quadrados), Área Verde 1 com 6.169,14 m² (seis mil, cento e sessenta e nove metros quadrados e quatorze decímetros quadrados), Área Verde 2 com 1.500,05m² (um mil e quinhentos metros quadrados e cinco decímetros quadrados).

6. PLANO DE COMPOSIÇÃO DE QUADRAS:

QUADRA 01 - Com área de 10.623,39 m², composta de 51 lotes, logradouro Avenida Izaura Ribeiro Franco com frente 207,26 metros, pelo fundo Rua Boa Viagem com 224,27 metros, pelo lado direito Rua Peruíbe com 37,19 metros, pelo lado esquerdo Rua São Bento com 33,97 metros e chanfros D=14,886 metros R= 16,401, 6,23 metros, D=17,871 metros R=8,00, 6,23 metros e 7,82 metros.

QUADRA 2 - Com área de 8.155,94 m², composta de 34 lotes, logradouro Rua Peruíbe com frente 153,31 metros, pelo fundo Rua Jurerê com 141,38 metros, pelo lado direito Rua Pedro Machado De Carvalho com 42,15 metros, pelo lado esquerdo Rua Boa Viagem com 43,50 metros e chanfros 6,23 metros, 7,07 metros, 7,82 metros e 7,07 metros.

QUADRA 3 - Com área de 6.545,64 m², composta de 32 lotes, logradouro Rua Jurerê com frente 138,63 metros, pelo fundo Rua Ubatuba com 128,11 metros, pelo lado direito Rua Pedro Machado De Carvalho com 36,00 metros, pelo lado esquerdo Rua Boa Viagem com 37,19 metros e chanfros 6,23 metros, 7,07 metros, 7,82 metros e 7,07 metros.

QUADRA 4 - Com área de 8.240,72 m², composta de 35 lotes, logradouro Rua Peruíbe com frente 141,07 metros, pelo fundo Rua Jurerê com 156,84 metros, pelo lado direito Avenida W-1 com 44,48 metros, pelo lado esquerdo Rua Pedro Machado De Carvalho com 42,15 metros e chanfros 7,07 metros, 8,03 metros, 7,07 metros e 5,96 metros.

QUADRA 5 - Com área de 8.112,92 m², composta de 41 lotes, logradouro Rua Jurerê com frente 160,47 metros, pelo fundo Rua Ubatuba com 174,39 metros, pelo lado direito Avenida W-1 com 38,06 metros, pelo lado esquerdo Rua Pedro Machado De Carvalho com 36,00 metros e chanfros 7,07 metros, 8,03 metros, 7,07 metros e 5,96 metros.

QUADRA 6 - Com área de 5.307,26 m², composta de 21 lotes, logradouro Rua Ubatuba com frente 57,64 metros, pelo fundo Rua Arpoador com 99,77 metros, pelo lado direito Avenida W-1 com 69,02 metros, pelo lado esquerdo Rua Itacarezinho com 29,70 metros e chanfros 8,44 metros, 8,03 metros, 7,07 metros e D=18,422 metros R=8,00.

QUADRA 7 - Com área de 6.506,28 m², composta de 28 lotes, logradouro Rua Arpoador com frente 120,61 metros, pelo fundo Rua Ilhabela com 134,65 metros, pelo lado direito Rua W-16 com 24,18 metros, pelo lado esquerdo Rua Itacarezinho com 36,00 metros e chanfros 7,07 metros, D=26,944 metros R=17,686, 7,07 metros e 6,90 metros.

QUADRA 8 - Com área de 10.385,28 m², composta de 48 lotes, logradouro Rua Ilhabela com frente 215,77 metros, pelo fundo Rua Cumbuco com 217,94 metros, pelo lado direito Rua W-16 com 36,05 metros, pelo lado esquerdo Rua Pedro Machado De Carvalho com 36,00 metros e chanfros 7,07 metros, 7,24 metros, 7,07 metros e 6,90 metros.

QUADRA 9 - Com área de 10.405,50 m², composta de 49 lotes, logradouro Rua Cumbuco com frente 218,51 metros, pelo fundo Rua São Bento com 203,67 metros, pelo lado direito Rua W-16 com 22,54 metros mais D=15,960 metros R=15,960, pelo lado esquerdo Rua Pedro Machado De Carvalho com 36,00 metros e chanfros 7,07 metros, 7,24 metros, 7,07 metros e 14,41 metros.

QUADRA 10 - Com área de 7.744,16 m², composta de 20 lotes, logradouro Rua São Bento com frente 159,40 metros, pelo fundo Rua 8 com 159,44 metros, pelo lado direito Rua Sancho com 36,00 metros, pelo lado esquerdo Rua Pedro Machado De Carvalho com 36,00 metros e chanfros 7,07 metros, 7,07 metros, 7,07 metros e 7,07 metros.

QUADRA 11 - Com área de 5.332,60m², composta de 13 lotes, logradouro Rua São Bento com frente 114,53 metros, pelo fundo Rua 8 com 87,00 metros, pelo lado direito Rua Pedro Machado De Carvalho com 36,00 metros, pelo lado esquerdo Avenida Izaura Ribeiro Franco com 33,97 metros e chanfros D=17,871 metros R=8,00, 7,07 metros, D=14,886 metros R=16,400 e 7,07 metros.

ÁREA INSTITUCIONAL 1 - Com área de 15.335,46 m², logradouro Rua Boa Viagem com frente 117,00 metros, pelo fundo Rua Pedro Machado De Carvalho com 94,24 metros mais 59,37 metros, pelo lado direito Rua Ubatuba com 125,36 metros, pelo lado esquerdo Rua São Bento com 61,71 metros e chanfros 6,23 metros, 7,07 metros, 7,07 metros e 8,99 metros.

ÁREA VERDE 1 - Com área de 6.169,14 m², logradouro Rua Pedro Machado De Carvalho com frente 41,49 metros, pelo fundo Rua Itacarezinho com 82,05 metros, pelo lado direito Rua Ubatuba com 97,13 metros, pelo lado esquerdo Rua Ilhabela com 65,15 metros e chanfros 7,07 metros, 5,36 metros, 7,07 metros e 8,44 metros.

ÁREA VERDE 2 - Com área de 1.500,05 m², logradouro Rua Sancho com frente 36,00 metros, pelo fundo Rua Barra Grande com 38,55 metros mais 9,11 metros, pelo lado direito Rua São Bento com 4,63 metros, pelo lado esquerdo Rua 8 com 32,37 metros e chanfros 7,07 metros, D=18,333 metros R=8,00 e 7,07 metros.

ÁREA NON AEDIFICANDI 01 - Com área de 2.013,08 m², com frente 125,94 metros para Rua W-16, pelo fundo área non aedificandi 02 com 96,82 metros, pelo lado direito Faixa de Servidão Equatorial 28,82 metros, pelo lado esquerdo Faixa de Servidão Equatorial 19,15 metros.

ÁREA NON AEDIFICANDI 02 - Com área de 2.929,43 m², com frente 96,82 metros para área non aedificandi 01, pelo lado direito Faixa de Servidão Furnas 95,27 metros, pelo lado esquerdo Faixa de Servidão Furnas 64,82 metros.

7. SISTEMA VIÁRIO

O Sistema Viário Urbano é o conjunto de vias públicas, hierarquizadas, que constituem o suporte físico da circulação e garantem sua integração ao uso do solo urbano.

Fica estabelecida a Classificação Funcional do Sistema Viário do Município de Aparecida de Goiânia de acordo com as seguintes categorias definidas:

I – vias Estruturais (VE): vias com a função de conduzir, de forma expressa, o tráfego com origem e/ou destino fora do território do Município;

II – vias Coletoras (VC) - responsáveis pela condução do tráfego entre as vias locais e as demais vias hierarquicamente superiores do Sistema Viário Urbano;

III – vias Locais (VL) - vias responsáveis prioritariamente para o acesso às atividades locais, à condução de veículos em pequenos percursos que permitam o acesso direto aos lotes.

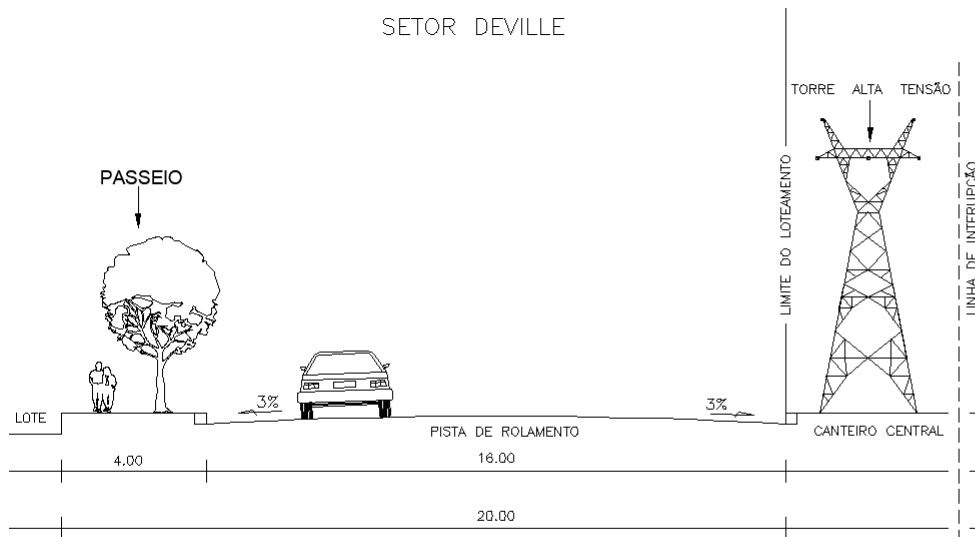
O sistema viário e canalização total com 42.989,15 m² (quarenta e dois mil, novecentos e oitenta e nove metros quadrados e quinze decímetros quadrados).

7.1 Vias estruturais (VE)

Possuem largura total (caixa) de 40,00 metros, composta por calçadas de 4,00 metros em cada lado e 32,00 metros destinados à faixa carroçável.

Localizada dentro da Gleba do Loteamento Setor Deville a via destinada à extensão do Anel Viário, conforme os parâmetros estabelecidos pelas Diretrizes de Parcelamento nº 01/2024/SPRU/DU, com largura total de 20,00 metros, sendo composta por 4,00 metros de calçada e 16,00 metros de faixa carroçável, além de faixa de servidão destinada à rede elétrica (área non aedificandi 01). Os 20,00 metros restantes ficam sob responsabilidade da área confrontante.

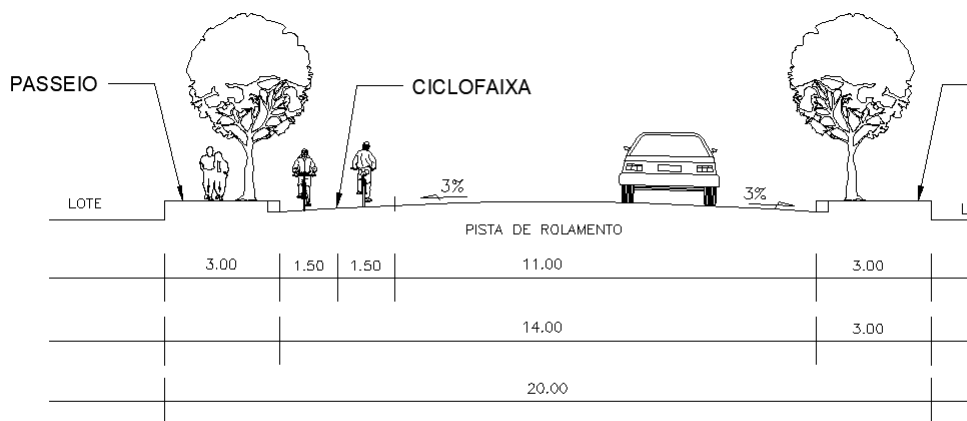
SETOR DEVILLE



SECÇÃO TRANSVERS,
CONFORME DIRETIZES DE PARC
Esc 1:

7.2 Vias Coletoras (VC)


Possuem largura total (caixa) de 20,00 metros, composta por calçadas de 3,00 metros em cada lado, 3,00 metros destinados à ciclofaixa e 11,00 metros de faixa carroçável.



SECÇÃO TRANSVERSAL – VIA COLETORA
Esc 1:150

7.3 Vias Locais (VL)

Possuem largura total (caixa) de 12,00 metros, composta por calçadas de 2,50 metros em cada lado e 7,00 metros destinados à faixa carroçável.



SECÇÃO TRANSVERSAL – VIA LOCAIS

Esc 1:150

8. LISTAGEM DE LOTES

LISTAGEM DOS LOTES - QUADRA 01										
Lote	Dimensões Lineares e Confrontações dos Lotes (em metros)									Área (m²)
	Logradouro	Frete	Fundo	Confr. Fundo	L Direito	Confr. LD	L Esquerdo	Confr. LE	Chanfro	
1	AVENIDA IZAURA RIBEIRO FRANCO	D=14,886 R=16,401	10,00 + 14,43	LOTE 50 E 51	26,00	LOTES 2 E 49	13,72	RUA SÃO BENTO		381,57
2	AVENIDA IZAURA RIBEIRO FRANCO	8,00	8,00	LOTE 49	23,00	LOTE 3	23,00	LOTE 1		184,00
3	AVENIDA IZAURA RIBEIRO FRANCO	8,00	8,00	LOTE 48	23,00	LOTE 4	23,00	LOTE 2		184,00
4	AVENIDA IZAURA RIBEIRO FRANCO	8,00	8,00	LOTE 47	23,00	LOTE 5	23,00	LOTE 3		184,00
5	AVENIDA IZAURA RIBEIRO FRANCO	8,00	8,00	LOTE 46	23,00	LOTE 6	23,00	LOTE 4		184,00
6	AVENIDA IZAURA RIBEIRO FRANCO	8,00	8,00	LOTE 45	23,00	LOTE 7	23,00	LOTE 5		184,00
7	AVENIDA IZAURA RIBEIRO FRANCO	8,00	8,00	LOTE 44	23,00	LOTE 8	23,00	LOTE 6		184,00
8	AVENIDA IZAURA RIBEIRO FRANCO	8,00	8,00	LOTE 43	23,00	LOTE 9	23,00	LOTE 7		184,00
9	AVENIDA IZAURA RIBEIRO FRANCO	8,00	8,00	LOTE 42	23,00	LOTE 10	23,00	LOTE 8		184,00
10	AVENIDA IZAURA RIBEIRO FRANCO	8,00	8,00	LOTE 41	23,00	LOTE 11	23,00	LOTE 9		184,00
11	AVENIDA IZAURA RIBEIRO FRANCO	8,00	8,00	LOTE 40	23,00	LOTE 12	23,00	LOTE 10		184,00
12	AVENIDA IZAURA RIBEIRO FRANCO	8,00	8,00	LOTE 39	23,00	LOTE 13	23,00	LOTE 11		184,00
13	AVENIDA IZAURA RIBEIRO FRANCO	8,00	8,00	LOTE 38	23,00	LOTE 14	23,00	LOTE 12		184,00
14	AVENIDA IZAURA RIBEIRO FRANCO	8,00	8,00	LOTE 37	23,00	LOTE 15	23,00	LOTE 13		184,00
15	AVENIDA IZAURA RIBEIRO FRANCO	8,00	8,00	LOTE 36	23,00	LOTE 16	23,00	LOTE 14		184,00
16	AVENIDA IZAURA RIBEIRO FRANCO	8,00	8,00	LOTE 35	23,00	LOTE 17	23,00	LOTE 15		184,00
17	AVENIDA IZAURA RIBEIRO FRANCO	8,00	8,00	LOTE 34	23,00	LOTE 18	23,00	LOTE 16		184,00
18	AVENIDA IZAURA RIBEIRO FRANCO	8,00	8,00	LOTE 33	23,00	LOTE 19	23,00	LOTE 17		184,00
19	AVENIDA IZAURA RIBEIRO FRANCO	8,00	8,00	LOTE 32	23,00	LOTE 20	23,00	LOTE 18		184,00
20	AVENIDA IZAURA RIBEIRO FRANCO	8,00	8,00	LOTE 31	23,00	LOTE 21	23,00	LOTE 19		184,00
21	AVENIDA IZAURA RIBEIRO FRANCO	8,00	8,00	LOTE 30	23,00	LOTE 22	23,00	LOTE 20		184,00
22	AVENIDA IZAURA RIBEIRO FRANCO	8,00	8,00	LOTE 29	23,00	LOTE 23	23,00	LOTE 21		184,00
23	AVENIDA IZAURA RIBEIRO FRANCO	8,00	8,00	LOTE 28	23,00	LOTES 24 E 26	23,00	LOTE 22		184,00
24	AVENIDA IZAURA RIBEIRO FRANCO	11,00	10,95	LOTE 26	21,72	LOTE 25	20,06	LOTE 23		227,94
25	AVENIDA IZAURA RIBEIRO FRANCO	20,26	20,00	LOTE 26	20,39	RUA PERÚIBE	21,72	LOTE 24	6,23	515,52
26	RUA PERÚIBE	8,80	8,80	LOTE 23 E 28	28,99	LOTE 27	30,95	LOTES 24 E 25		261,92
27	RUA PERÚIBE	8,00	17,14	LOTE 28	20,74	RUA BOA VIAGEM	28,99	LOTE 26	7,82	396,41
28	RUA BOA VIAGEM	8,00	8,00	LOTE 23	23,00	LOTE 29	23,00	LOTES 26 E 27		184,00
29	RUA BOA VIAGEM	8,00	8,00	LOTE 22	23,00	LOTE 30	23,00	LOTE 28		184,00
30	RUA BOA VIAGEM	8,00	8,00	LOTE 21	23,00	LOTE 31	23,00	LOTE 29		184,00
31	RUA BOA VIAGEM	8,00	8,00	LOTE 20	23,00	LOTE 32	23,00	LOTE 30		184,00

32	RUA BOA VIAGEM	8,00	8,00	LOTE 19	23,00	LOTE 33	23,00	LOTE 31		184,00
33	RUA BOA VIAGEM	8,00	8,00	LOTE 18	23,00	LOTE 34	23,00	LOTE 32		184,00
34	RUA BOA VIAGEM	8,00	8,00	LOTE 17	23,00	LOTE 35	23,00	LOTE 33		184,00
35	RUA BOA VIAGEM	8,00	8,00	LOTE 16	23,00	LOTE 36	23,00	LOTE 34		184,00
36	RUA BOA VIAGEM	8,00	8,00	LOTE 15	23,00	LOTE 37	23,00	LOTE 35		184,00
37	RUA BOA VIAGEM	8,00	8,00	LOTE 14	23,00	LOTE 38	23,00	LOTE 36		184,00
38	RUA BOA VIAGEM	8,00	8,00	LOTE 13	23,00	LOTE 39	23,00	LOTE 37		184,00
39	RUA BOA VIAGEM	8,00	8,00	LOTE 12	23,00	LOTE 40	23,00	LOTE 38		184,00
40	RUA BOA VIAGEM	8,00	8,00	LOTE 11	23,00	LOTE 41	23,00	LOTE 39		184,00
41	RUA BOA VIAGEM	8,00	8,00	LOTE 10	23,00	LOTE 42	23,00	LOTE 40		184,00
42	RUA BOA VIAGEM	8,00	8,00	LOTE 9	23,00	LOTE 43	23,00	LOTE 41		184,00
43	RUA BOA VIAGEM	8,00	8,00	LOTE 8	23,00	LOTE 44	23,00	LOTE 42		184,00
44	RUA BOA VIAGEM	8,00	8,00	LOTE 7	23,00	LOTE 45	23,00	LOTE 43		184,00
45	RUA BOA VIAGEM	8,00	8,00	LOTE 6	23,00	LOTE 46	23,00	LOTE 44		184,00
46	RUA BOA VIAGEM	8,00	8,00	LOTE 5	23,00	LOTE 47	23,00	LOTE 45		184,00
47	RUA BOA VIAGEM	8,00	8,00	LOTE 4	23,00	LOTE 48	23,00	LOTE 46		184,00
48	RUA BOA VIAGEM	8,00	8,00	LOTE 3	23,00	LOTE 49	23,00	LOTE 47		184,00
49	RUA BOA VIAGEM	8,00	8,00	LOTE 2	23,00	LOTES 1 E 50	23,00	LOTE 48		184,00
50	RUA BOA VIAGEM	10,00	10,00	LOTE 1	20,00	LOTE 51	20,00	LOTE 49		200,00
51	RUA BOA VIAGEM	17,53	14,43	LOTE 1	20,25	RUA SÃO BENTO	20,00	LOTE 50	D=17,871 R=8,00	544,03
ÁREA TOTAL										10.623,39

LISTAGEM DOS LOTES - QUADRA 02

Lote	Dimensões Lineares e Confrontações dos Lotes (em metros)									Área (m ²)
	Logradouro	Frete	Fundo	Confr. Fundo	L Direito	Confr. LD	L Esquerdo	Confr. LE	Chanfro	
1	RUA PERÚIBE	20,40	19,44	LOTE 34	26,08	LOTE 2	21,75	RUA BOA VIAGEM	6,23	572,56
2	RUA PERÚIBE	8,35	8,35	LOTE 33	26,08	LOTE 3	26,08	LOTE 1		217,77
3	RUA PERÚIBE	8,35	8,35	LOTE 32	26,08	LOTE 4	26,08	LOTE 2		217,77
4	RUA PERÚIBE	8,35	8,35	LOTE 31	26,08	LOTE 5	26,08	LOTE 3		217,77
5	RUA PERÚIBE	8,35	8,35	LOTE 30	26,08	LOTE 6	26,08	LOTE 4		217,77
6	RUA PERÚIBE	8,35	8,35	LOTE 29	26,08	LOTE 7	26,08	LOTE 5		217,77
7	RUA PERÚIBE	8,35	8,35	LOTE 28	26,08	LOTE 8	26,08	LOTE 6		217,77
8	RUA PERÚIBE	8,35	8,35	LOTE 27	26,08	LOTE 9	26,08	LOTE 7		217,77
9	RUA PERÚIBE	8,35	8,35	LOTE 26	26,08	LOTE 10	26,08	LOTE 8		217,77
10	RUA PERÚIBE	8,35	8,35	LOTE 25	26,08	LOTE 11	26,08	LOTE 9		217,77
11	RUA PERÚIBE	8,35	8,35	LOTE 24	26,08	LOTE 12	26,08	LOTE 10		217,77
12	RUA PERÚIBE	8,35	8,35	LOTE 23	26,08	LOTE 13	26,08	LOTE 11		217,77
13	RUA PERÚIBE	8,35	8,35	LOTE 22	26,08	LOTE 14	26,08	LOTE 12		217,77
14	RUA PERÚIBE	8,35	8,35	LOTE 21	26,08	LOTE 15	26,08	LOTE 13		217,77
15	RUA PERÚIBE	8,35	8,35	LOTE 20	26,08	LOTES 16 E 17	26,08	LOTE 14		217,77
16	RUA PEDRO MACHADO DE CARVALHO	12,50	17,50	LOTE 15	21,00	LOTE 17	16,00	RUA PERÚIBE	7,07	355,06
17	RUA PEDRO MACHADO DE CARVALHO	8,58	8,58	LOTE 15	21,00	LOTE 18	21,00	LOTE 16		180,18
18	RUA PEDRO MACHADO DE CARVALHO	8,58	8,58	LOTE 20	21,00	LOTE 19	21,00	LOTE 17		180,18
19	RUA PEDRO MACHADO DE CARVALHO	12,49	17,49	LOTE 20	16,00	RUA JURERÊ	21,00	LOTE 18	7,07	354,87
20	RUA JURERÊ	8,35	8,35	LOTE 15	26,07	LOTE 21	26,07	LOTES 18 e 19		217,68
21	RUA JURERÊ	8,35	8,35	LOTE 14	26,07	LOTE 22	26,07	LOTE 20		217,68
22	RUA JURERÊ	8,35	8,35	LOTE 13	26,07	LOTE 23	26,07	LOTE 21		217,68
23	RUA JURERÊ	8,35	8,35	LOTE 12	26,07	LOTE 24	26,07	LOTE 22		217,68
24	RUA JURERÊ	8,35	8,35	LOTE 11	26,07	LOTE 25	26,07	LOTE 23		217,68
25	RUA JURERÊ	8,35	8,35	LOTE 10	26,07	LOTE 26	26,07	LOTE 24		217,68
26	RUA JURERÊ	8,35	8,35	LOTE 9	26,07	LOTE 27	26,07	LOTE 25		217,68
27	RUA JURERÊ	8,35	8,35	LOTE 8	26,07	LOTE 28	26,07	LOTE 26		217,68
28	RUA JURERÊ	8,35	8,35	LOTE 7	26,07	LOTE 29	26,07	LOTE 27		217,68
29	RUA JURERÊ	8,35	8,35	LOTE 6	26,07	LOTE 30	26,07	LOTE 28		217,68
30	RUA JURERÊ	8,35	8,35	LOTE 5	26,07	LOTE 31	26,07	LOTE 29		217,68
31	RUA JURERÊ	8,35	8,35	LOTE 4	26,07	LOTE 32	26,07	LOTE 30		217,68
32	RUA JURERÊ	8,35	8,35	LOTE 3	26,07	LOTE 33	26,07	LOTE 31		217,68
33	RUA JURERÊ	8,35	8,35	LOTE 2	26,07	LOTE 34	26,07	LOTE 32		217,68
34	RUA JURERÊ	8,47	19,44	LOTE 1	21,74	RUA BOA VIAGEM	26,07	LOTE 33	7,82	416,79
ÁREA TOTAL										8.155,94

LISTAGEM DOS LOTES - QUADRA 03

Lote	Dimensões Lineares e Confrontações dos Lotes (em metros)									Área (m ²)
	Logradouro	Frete	Fundo	Confr. Fundo	L Direito	Confr. LD	L Esquerdo	Confr. LE	Chanfro	

	Logradouro	Frente	Fundo	Confr. Fundo	L Direito	Confr. LD	L Esquerdo	Confr. LE	Chanfro	(m ²)
1	RUA JURERÊ	19,63	19,34	LOTE 32	20,95	LOTE 2	20,91	RUA BOA VIAGEM	6,23	496,38
2	RUA JURERÊ	8,00	8,00	LOTE 31	23,00	LOTE 3	23,00	LOTES 1 E 32		184,00
3	RUA JURERÊ	8,00	8,00	LOTE 30	23,00	LOTE 4	23,00	LOTE 2		184,00
4	RUA JURERÊ	8,00	8,00	LOTE 29	23,00	LOTE 5	23,00	LOTE 3		184,00
5	RUA JURERÊ	8,00	8,00	LOTE 28	23,00	LOTE 6	23,00	LOTE 4		184,00
6	RUA JURERÊ	8,00	8,00	LOTE 27	23,00	LOTE 7	23,00	LOTE 5		184,00
7	RUA JURERÊ	8,00	8,00	LOTE 26	23,00	LOTE 8	23,00	LOTE 6		184,00
8	RUA JURERÊ	8,00	8,00	LOTE 25	23,00	LOTE 9	23,00	LOTE 7		184,00
9	RUA JURERÊ	8,00	8,00	LOTE 24	23,00	LOTE 10	23,00	LOTE 8		184,00
10	RUA JURERÊ	8,00	8,00	LOTE 23	23,00	LOTE 11	23,00	LOTE 9		184,00
11	RUA JURERÊ	8,00	8,00	LOTE 22	23,00	LOTE 12	23,00	LOTE 10		184,00
12	RUA JURERÊ	8,00	8,00	LOTE 21	23,00	LOTE 13	23,00	LOTE 11		184,00
13	RUA JURERÊ	8,00	8,00	LOTE 20	23,00	LOTE 14	23,00	LOTE 12		184,00
14	RUA JURERÊ	8,00	8,00	LOTE 19	23,00	LOTES 15 E 16	23,00	LOTE 13		184,00
15	RUA PEDRO MACHADO DE CARVALHO	8,00	13,00	LOTE 14	20,00	LOTE 16	15,00	RUA JURERÊ	7,07	247,50
16	RUA PEDRO MACHADO DE CARVALHO	10,00	10,00	LOTE 14	20,00	LOTE 17	20,00	LOTE 15		200,00
17	RUA PEDRO MACHADO DE CARVALHO	10,00	10,00	LOTE 19	20,00	LOTE 18	20,00	LOTE 16		200,00
18	RUA PEDRO MACHADO DE CARVALHO	8,00	13,00	LOTE 19	15,00	RUA UBATUBA	20,00	LOTE 17	7,07	247,50
19	RUA UBATUBA	8,00	8,00	LOTE 14	23,00	LOTE 20	23,00	LOTES 17 E 18		184,00
20	RUA UBATUBA	8,00	8,00	LOTE 13	23,00	LOTE 21	23,00	LOTE 19		184,00
21	RUA UBATUBA	8,00	8,00	LOTE 12	23,00	LOTE 22	23,00	LOTE 20		184,00
22	RUA UBATUBA	8,00	8,00	LOTE 11	23,00	LOTE 23	23,00	LOTE 21		184,00
23	RUA UBATUBA	8,00	8,00	LOTE 10	23,00	LOTE 24	23,00	LOTE 22		184,00
24	RUA UBATUBA	8,00	8,00	LOTE 9	23,00	LOTE 25	23,00	LOTE 23		184,00
25	RUA UBATUBA	8,00	8,00	LOTE 8	23,00	LOTE 26	23,00	LOTE 24		184,00
26	RUA UBATUBA	8,00	8,00	LOTE 7	23,00	LOTE 27	23,00	LOTE 25		184,00
27	RUA UBATUBA	8,00	8,00	LOTE 6	23,00	LOTE 28	23,00	LOTE 26		184,00
28	RUA UBATUBA	8,00	8,00	LOTE 5	23,00	LOTE 29	23,00	LOTE 27		184,00
29	RUA UBATUBA	8,00	8,00	LOTE 4	23,00	LOTE 30	23,00	LOTE 28		184,00
30	RUA UBATUBA	8,00	8,00	LOTE 3	23,00	LOTE 31	23,00	LOTE 29		184,00
31	RUA UBATUBA	8,00	8,00	LOTE 2	23,00	LOTE 32	23,00	LOTE 30		184,00
32	RUA UBATUBA	9,11	19,34	LOTE 1	16,27	RUA BOA VIAGEM	25,05	LOTES 2 E 31	7,82	370,26
ÁREA TOTAL										6.545,64

LISTAGEM DOS LOTES - QUADRA 04										
Lote	Dimensões Lineares e Confrontações dos Lotes (em metros)									Área (m ²)
	Logradouro	Frente	Fundo	Confr. Fundo	L Direito	Confr. LD	L Esquerdo	Confr. LE	Chanfro	
1	RUA PEDRO MACHADO DE CARVALHO	12,50	17,50	LOTE 2	16,00	RUA PERÚIBE	21,00	LOTE 35	7,07	355,06
2	RUA PERÚIBE	8,35	8,35	LOTE 32	26,08	LOTE 3	26,08	LOTES 1 E 35		217,77
3	RUA PERÚIBE	8,35	8,35	LOTE 31	26,08	LOTE 4	26,08	LOTE 2		217,77
4	RUA PERÚIBE	8,35	8,35	LOTE 30	26,08	LOTE 5	26,08	LOTE 3		217,77
5	RUA PERÚIBE	8,35	8,35	LOTE 29	26,08	LOTE 6	26,08	LOTE 4		217,77
6	RUA PERÚIBE	8,35	8,35	LOTE 28	26,08	LOTE 7	26,08	LOTE 5		217,77
7	RUA PERÚIBE	8,35	8,35	LOTE 27	26,08	LOTE 8	26,08	LOTE 6		217,77
8	RUA PERÚIBE	8,35	8,35	LOTE 26	26,08	LOTE 9	26,08	LOTE 7		217,77
9	RUA PERÚIBE	8,35	8,35	LOTE 25	26,08	LOTE 10	26,08	LOTE 8		217,77
10	RUA PERÚIBE	8,35	8,35	LOTE 24	26,08	LOTE 11	26,08	LOTE 9		217,77
11	RUA PERÚIBE	8,35	8,35	LOTE 23	26,08	LOTE 12	26,08	LOTE 10		217,77
12	RUA PERÚIBE	8,35	8,35	LOTE 22	26,08	LOTE 13	26,08	LOTE 11		217,77
13	RUA PERÚIBE	8,35	8,35	LOTE 21	26,08	LOTE 14	26,08	LOTE 12		217,77
14	RUA PERÚIBE	8,35	8,35	LOTE 20	26,08	LOTE 15	26,08	LOTE 13		217,77
15	RUA PERÚIBE	8,35	8,35	LOTE 19	26,08	LOTE 16	26,08	LOTE 14		217,77
16	AVENIDA W-1	16,15	26,08	LOTE 15	20,15	LOTE 17	8,17	RUA PERÚIBE	8,03	372,89
17	AVENIDA W-1	12,51	13,07	LOTE 19	23,94	LOTE 18	20,15	LOTE 16		275,82
18	AVENIDA W-1	15,82	13,00	LOTE 19	23,94	RUA JURERÊ	23,94	LOTE 17	5,96	425,43
19	RUA JURERÊ	8,35	8,35	LOTE 15	26,07	LOTE 20	26,07	LOTES 17 E 18		217,68
20	RUA JURERÊ	8,35	8,35	LOTE 14	26,07	LOTE 21	26,07	LOTE 19		217,68
21	RUA JURERÊ	8,35	8,35	LOTE 13	26,07	LOTE 22	26,07	LOTE 20		217,68
22	RUA JURERÊ	8,35	8,35	LOTE 12	26,07	LOTE 23	26,07	LOTE 21		217,68
23	RUA JURERÊ	8,35	8,35	LOTE 11	26,07	LOTE 24	26,07	LOTE 22		217,68
24	RUA JURERÊ	8,35	8,35	LOTE 10	26,07	LOTE 25	26,07	LOTE 23		217,68

25	RUA JURERÉ	8,35	8,35	LOTE 9	26,07	LOTE 26	26,07	LOTE 24		217,68
26	RUA JURERÉ	8,35	8,35	LOTE 8	26,07	LOTE 27	26,07	LOTE 25		217,68
27	RUA JURERÉ	8,35	8,35	LOTE 7	26,07	LOTE 28	26,07	LOTE 26		217,68
28	RUA JURERÉ	8,35	8,35	LOTE 6	26,07	LOTE 29	26,07	LOTE 27		217,68
29	RUA JURERÉ	8,35	8,35	LOTE 5	26,07	LOTE 30	26,07	LOTE 28		217,68
30	RUA JURERÉ	8,35	8,35	LOTE 4	26,07	LOTE 31	26,07	LOTE 29		217,68
31	RUA JURERÉ	8,35	8,35	LOTE 3	26,07	LOTE 32	26,07	LOTE 30		217,68
32	RUA JURERÉ	8,35	8,35	LOTE 2	26,07	LOTES 33 E 34	26,07	LOTE 31		217,68
33	RUA PEDRO MACHADO DE CARVALHO	12,49	17,49	LOTE 32	21,00	LOTE 34	16,00	RUA JURERÉ	7,07	354,86
34	RUA PEDRO MACHADO DE CARVALHO	8,58	8,58	LOTE 32	21,00	LOTE 35	21,00	LOTE 33		180,18
35	RUA PEDRO MACHADO DE CARVALHO	8,58	8,58	LOTE 2	21,00	LOTE 1	21,00	LOTE 34		180,18
ÁREA TOTAL										8.240,72

LISTAGEM DOS LOTES - QUADRA 05

Lote	Dimensões Lineares e Confrontações dos Lotes (em metros)									Área (m²)
	Logradouro	Frete	Fundo	Confr. Fundo	L Direito	Confr. LD	L Esquerdo	Confr. LE	Chanfro	
1	RUA PEDRO MACHADO DE CARVALHO	8,00	13,00	LOTE 2	15,00	RUA JURERÉ	20,00	LOTE 41	7,07	247,50
2	RUA JURERÉ	8,00	8,00	LOTE 38	23,00	LOTE 3	23,00	LOTES 1 E 41		184,00
3	RUA JURERÉ	8,00	8,00	LOTE 37	23,00	LOTE 4	23,00	LOTE 2		184,00
4	RUA JURERÉ	8,00	8,00	LOTE 36	23,00	LOTE 5	23,00	LOTE 3		184,00
5	RUA JURERÉ	8,00	8,00	LOTE 35	23,00	LOTE 6	23,00	LOTE 4		184,00
6	RUA JURERÉ	8,00	8,00	LOTE 34	23,00	LOTE 7	23,00	LOTE 5		184,00
7	RUA JURERÉ	8,00	8,00	LOTE 33	23,00	LOTE 8	23,00	LOTE 6		184,00
8	RUA JURERÉ	8,00	8,00	LOTE 32	23,00	LOTE 9	23,00	LOTE 7		184,00
9	RUA JURERÉ	8,00	8,00	LOTE 31	23,00	LOTE 10	23,00	LOTE 8		184,00
10	RUA JURERÉ	8,00	8,00	LOTE 30	23,00	LOTE 11	23,00	LOTE 9		184,00
11	RUA JURERÉ	8,00	8,00	LOTE 29	23,00	LOTE 12	23,00	LOTE 10		184,00
12	RUA JURERÉ	8,00	8,00	LOTE 28	23,00	LOTE 13	23,00	LOTE 11		184,00
13	RUA JURERÉ	8,00	8,00	LOTE 27	23,00	LOTE 14	23,00	LOTE 12		184,00
14	RUA JURERÉ	8,00	8,00	LOTE 26	23,00	LOTE 15	23,00	LOTE 13		184,00
15	RUA JURERÉ	8,00	8,00	LOTE 25	23,00	LOTE 16	23,00	LOTE 14		184,00
16	RUA JURERÉ	8,00	8,00	LOTE 24	23,00	LOTE 17	23,00	LOTE 15		184,00
17	RUA JURERÉ	8,00	8,00	LOTE 23	23,00	LOTE 18	23,00	LOTE 16		184,00
18	RUA JURERÉ	8,00	8,00	LOTE 22	23,00	LOTE 19	23,00	LOTE 17		184,00
19	AVENIDA W-1	12,82	23,00	LOTE 18	20,51	LOTE 20	9,47	RUA JURERÉ	8,03	337,31
20	AVENIDA W-1	8,79	9,18	LOTE 22	23,17	LOTE 21	20,51	LOTE 19		191,90
21	AVENIDA W-1	16,45	13,82	LOTE 22	23,39	RUA UBATUBA	23,17	LOTE 20	5,96	432,71
22	RUA UBATUBA	8,00	8,00	LOTE 18	23,00	LOTE 23	23,00	LOTES 20 E 21		184,00
23	RUA UBATUBA	8,00	8,00	LOTE 17	23,00	LOTE 24	23,00	LOTE 22		184,00
24	RUA UBATUBA	8,00	8,00	LOTE 16	23,00	LOTE 25	23,00	LOTE 23		184,00
25	RUA UBATUBA	8,00	8,00	LOTE 15	23,00	LOTE 26	23,00	LOTE 24		184,00
26	RUA UBATUBA	8,00	8,00	LOTE 14	23,00	LOTE 27	23,00	LOTE 25		184,00
27	RUA UBATUBA	8,00	8,00	LOTE 13	23,00	LOTE 28	23,00	LOTE 26		184,00
28	RUA UBATUBA	8,00	8,00	LOTE 12	23,00	LOTE 29	23,00	LOTE 27		184,00
29	RUA UBATUBA	8,00	8,00	LOTE 11	23,00	LOTE 30	23,00	LOTE 28		184,00
30	RUA UBATUBA	8,00	8,00	LOTE 10	23,00	LOTE 31	23,00	LOTE 29		184,00
31	RUA UBATUBA	8,00	8,00	LOTE 9	23,00	LOTE 32	23,00	LOTE 30		184,00
32	RUA UBATUBA	8,00	8,00	LOTE 8	23,00	LOTE 33	23,00	LOTE 31		184,00
33	RUA UBATUBA	8,00	8,00	LOTE 7	23,00	LOTE 34	23,00	LOTE 32		184,00
34	RUA UBATUBA	8,00	8,00	LOTE 6	23,00	LOTE 35	23,00	LOTE 33		184,00
35	RUA UBATUBA	8,00	8,00	LOTE 5	23,00	LOTE 36	23,00	LOTE 34		184,00
36	RUA UBATUBA	8,00	8,00	LOTE 4	23,00	LOTE 37	23,00	LOTE 35		184,00
37	RUA UBATUBA	8,00	8,00	LOTE 3	23,00	LOTE 38	23,00	LOTE 36		184,00
38	RUA UBATUBA	8,00	8,00	LOTE 2	23,00	LOTES 39 E 40	23,00	LOTE 37		184,00
39	RUA PEDRO MACHADO DE CARVALHO	8,00	13,00	LOTE 38	20,00	LOTE 40	15,00	RUA UBATUBA	7,07	247,50
40	RUA PEDRO MACHADO DE CARVALHO	10,00	10,00	LOTE 38	20,00	LOTE 41	20,00	LOTE 39		200,00
41	RUA PEDRO MACHADO DE CARVALHO	10,00	10,00	LOTE 2	20,00	LOTE 1	20,00	LOTE 40		200,00
ÁREA TOTAL										8.112,92

LISTAGEM DOS LOTES - QUADRA 06

Lote	Dimensões Lineares e Confrontações dos Lotes (em metros)									Área

	Logradouro	Frete	Fundo	Confr. Fundo	L Direito	Confr. LD	L Esquerdo	Confr. LE	Chanfro	(m²)
1	RUA ITACAREZINHO	14,70	3,73 + 23,73	LOTES 19 E 2	8,01	RUA UBATUBA	21,85	LOTES 20 E 21	8,44	399,08
2	RUA UBATUBA	8,00	8,20	LOTE 19	25,51	LOTE 3	23,73	LOTE 1		196,99
3	RUA UBATUBA	8,00	8,20	LOTE 18	27,30	LOTE 4	25,51	LOTE 2		211,25
4	RUA UBATUBA	8,00	8,20	LOTE 17	29,08	LOTE 5	27,30	LOTE 3		225,50
5	RUA UBATUBA	8,00	8,20	LOTE 16	30,86	LOTE 6	29,08	LOTE 4		239,75
6	RUA UBATUBA	8,00	8,20	LOTE 15	32,64	LOTES 8 E 7	30,86	LOTE 5		254,01
7	RUA UBATUBA	9,63	22,59	LOTE 8	19,16	AVENIDA W-1	29,67	LOTE 6	8,03	477,99
8	AVENIDA W-1	9,73	6,88 + 2,98	LOTES 6 E 14	23,45	LOTE 9	22,59	LOTE 7		226,98
9	AVENIDA W-1	8,00	8,00	LOTES 13 E 14	23,45	LOTE 10	23,45	LOTE 8		187,60
10	AVENIDA W-1	8,00	8,00	LOTE 13	23,45	LOTE 11	23,45	LOTE 9		187,60
11	AVENIDA W-1	8,00	8,00	LOTE 13	23,45	LOTE 12	23,45	LOTE 10		187,60
12	AVENIDA W-1	16,13	13,00	LOTE 13	13,59	RUA ARPOADOR	23,45	LOTE 11	D=18,422 R=18,422	482,20
13	RUA ARPOADOR	20,50			22,82	LOTE 14	30,67	LOTES 9, 10, 11 E 12		233,89
14	RUA ARPOADOR	8,83	13,21	LOTES 8 E 9	32,64	LOTE 15	22,82	LOTE 13		244,77
15	RUA ARPOADOR	8,00	8,20	LOTE 6	30,86	LOTE 16	32,64	LOTE 14		254,03
16	RUA ARPOADOR	8,00	8,20	LOTE 5	29,08	LOTE 17	30,86	LOTE 15		239,75
17	RUA ARPOADOR	8,00	8,20	LOTE 4	27,30	LOTE 18	29,08	LOTE 16		225,50
18	RUA ARPOADOR	8,00	8,20	LOTE 3	25,51	LOTE 19	27,30	LOTE 17		211,25
19	RUA ARPOADOR	8,00	8,20	LOTE 2	23,73	LOTES 20 E 1	25,51	LOTE 18		196,99
20	RUA ARPOADOR	9,88	8,81	LOTE 1	20,03	LOTE 21	20,00	LOTE 19		186,91
21	RUA ARPOADOR	6,97	13,04	LOTE 1	15,00	RUA ITACAREZINHO	20,03	LOTE 20	7,07	237,62
ÁREA TOTAL										5.307,26

LISTAGEM DOS LOTES - QUADRA 07

Lote	Dimensões Lineares e Confrontações dos Lotes (em metros)									Área (m²)
	Logradouro	Frete	Fundo	Confr. Fundo	L Direito	Confr. LD	L Esquerdo	Confr. LE	Chanfro	
1	RUA ITACAREZINHO	8,00	13,00	LOTE 2	15,00	RUA ARPOADOR	20,00	LOTE 28	7,07	247,50
2	RUA ARPOADOR	7,95	7,95	LOTE 25	23,00	LOTE 3	23,00	LOTES 1 E 28		182,85
3	RUA ARPOADOR	7,95	7,95	LOTE 24	23,00	LOTE 4	23,00	LOTE 2		182,85
4	RUA ARPOADOR	7,95	7,95	LOTE 23	23,00	LOTE 5	23,00	LOTE 3		182,85
5	RUA ARPOADOR	7,95	7,95	LOTE 22	23,00	LOTE 6	23,00	LOTE 4		182,85
6	RUA ARPOADOR	7,95	7,95	LOTE 21	23,00	LOTE 7	23,00	LOTE 5		182,85
7	RUA ARPOADOR	7,95	7,95	LOTE 20	23,00	LOTE 8	23,00	LOTE 6		182,85
8	RUA ARPOADOR	7,95	7,95	LOTE 19	23,00	LOTE 9	23,00	LOTE 7		182,85
9	RUA ARPOADOR	7,95	7,95	LOTE 18	23,00	LOTE 10	23,00	LOTE 8		182,85
10	RUA ARPOADOR	7,95	7,95	LOTE 17	23,00	LOTE 11	23,00	LOTE 9		182,85
11	RUA ARPOADOR	7,95	7,95	LOTE 16	23,00	LOTE 12	23,00	LOTE 10		182,85
12	RUA ARPOADOR	7,95	7,95	LOTE 15	23,00	LOTE 13	23,00	LOTE 11		182,85
13	RUA W-16	6,37 + D=26,944 R=17,686	24,92	LOTES 12 E 15	36,16	LOTE 14	18,16	RUA ARPOADOR		796,38
14	RUA W-16	17,82	21,08	LOTE 15	32,20	RUA ILHABELA	36,16	LOTE 13	6,90	792,20
15	RUA ILHABELA	7,95	7,95	LOTE 12	23,00	LOTE 16	23,00	LOTES 13 E 14		182,85
16	RUA ILHABELA	7,95	7,95	LOTE 11	23,00	LOTE 17	23,00	LOTE 15		182,85
17	RUA ILHABELA	7,95	7,95	LOTE 10	23,00	LOTE 18	23,00	LOTE 16		182,85
18	RUA ILHABELA	7,95	7,95	LOTE 9	23,00	LOTE 19	23,00	LOTE 17		182,85
19	RUA ILHABELA	7,95	7,95	LOTE 8	23,00	LOTE 20	23,00	LOTE 18		182,85
20	RUA ILHABELA	7,95	7,95	LOTE 7	23,00	LOTE 21	23,00	LOTE 19		182,85
21	RUA ILHABELA	7,95	7,95	LOTE 6	23,00	LOTE 22	23,00	LOTE 20		182,85
22	RUA ILHABELA	7,95	7,95	LOTE 5	23,00	LOTE 23	23,00	LOTE 21		182,85
23	RUA ILHABELA	7,95	7,95	LOTE 4	23,00	LOTE 24	23,00	LOTE 22		182,85
24	RUA ILHABELA	7,95	7,95	LOTE 3	23,00	LOTE 25	23,00	LOTE 23		182,85
25	RUA ILHABELA	7,95	7,95	LOTE 2	23,00	LOTES 26 E 27	23,00	LOTE 24		182,85
26	RUA ITACAREZINHO	8,00	13,00	LOTE 25	20,00	LOTE 27	15,00	RUA ILHABELA	7,07	247,50
27	RUA ITACAREZINHO	10,00	10,00	LOTE 25	20,00	LOTE 28	20,00	LOTE 26		200,00
28	RUA ITACAREZINHO	10,00	10,00	LOTE 2	20,00	LOTE 1	20,00	LOTE 27		200,00
ÁREA TOTAL										6.506,28

LISTAGEM DOS LOTES - QUADRA 08

Lote	Dimensões Lineares e Confrontações dos Lotes (em metros)									Área (m²)
	Logradouro	Frete	Fundo	Confr. Fundo	L Direito	Confr. LD	L Esquerdo	Confr. LE	Chanfro	
1	RUA PEDRO MACHADO DE CARVALHO	8,00	13,00	LOTE 2	15,00	RUA ILHABELA	20,00	LOTE 48	7,07	247,50

2	RUA ILHABELA	8,00	8,00	LOTE 45	23,00	LOTE 3	23,00	LOTES 1 E 48		184,00
3	RUA ILHABELA	8,00	8,00	LOTE 44	23,00	LOTE 4	23,00	LOTE 2		184,00
4	RUA ILHABELA	8,00	8,00	LOTE 43	23,00	LOTE 5	23,00	LOTE 3		184,00
5	RUA ILHABELA	8,00	8,00	LOTE 42	23,00	LOTE 6	23,00	LOTE 4		184,00
6	RUA ILHABELA	8,00	8,00	LOTE 41	23,00	LOTE 7	23,00	LOTE 5		184,00
7	RUA ILHABELA	8,00	8,00	LOTE 40	23,00	LOTE 8	23,00	LOTE 6		184,00
8	RUA ILHABELA	8,00	8,00	LOTE 39	23,00	LOTE 9	23,00	LOTE 7		184,00
9	RUA ILHABELA	8,00	8,00	LOTE 38	23,00	LOTE 10	23,00	LOTE 8		184,00
10	RUA ILHABELA	8,00	8,00	LOTE 37	23,00	LOTE 11	23,00	LOTE 9		184,00
11	RUA ILHABELA	8,00	8,00	LOTE 36	23,00	LOTE 12	23,00	LOTE 10		184,00
12	RUA ILHABELA	8,00	8,00	LOTE 35	23,00	LOTE 13	23,00	LOTE 11		184,00
13	RUA ILHABELA	8,00	8,00	LOTE 34	23,00	LOTE 14	23,00	LOTE 12		184,00
14	RUA ILHABELA	8,00	8,00	LOTE 33	23,00	LOTE 15	23,00	LOTE 13		184,00
15	RUA ILHABELA	8,00	8,00	LOTE 32	23,00	LOTE 16	23,00	LOTE 14		184,00
16	RUA ILHABELA	8,00	8,00	LOTE 31	23,00	LOTE 17	23,00	LOTE 15		184,00
17	RUA ILHABELA	8,00	8,00	LOTE 30	23,00	LOTE 18	23,00	LOTE 16		184,00
18	RUA ILHABELA	8,00	8,00	LOTE 29	23,00	LOTE 19	23,00	LOTE 17		184,00
19	RUA ILHABELA	8,00	8,00	LOTE 28	23,00	LOTE 20	23,00	LOTE 18		184,00
20	RUA ILHABELA	8,00	8,00	LOTE 27	23,00	LOTE 21	23,00	LOTE 19		184,00
21	RUA ILHABELA	8,00	8,00	LOTE 26	23,00	LOTE 22	23,00	LOTE 20		184,00
22	RUA ILHABELA	8,00	8,00	LOTE 25	23,00	LOTE 23	23,00	LOTE 21		184,00
23	RUA W-16	17,43	24,24	LOTES 22 E 25	38,87	LOTE 24	32,77	RUA ILHABELA	7,24	881,23
24	RUA W-16	18,62	21,76	LOTE 25	34,94	RUA CUMBUCO	38,87	LOTE 23	6,90	881,05
25	RUA CUMBUCO	8,00	8,00	LOTE 22	23,00	LOTE 26	23,00	LOTES 23 E 24		184,00
26	RUA CUMBUCO	8,00	8,00	LOTE 21	23,00	LOTE 27	23,00	LOTE 25		184,00
27	RUA CUMBUCO	8,00	8,00	LOTE 20	23,00	LOTE 28	23,00	LOTE 26		184,00
28	RUA CUMBUCO	8,00	8,00	LOTE 19	23,00	LOTE 29	23,00	LOTE 27		184,00
29	RUA CUMBUCO	8,00	8,00	LOTE 18	23,00	LOTE 30	23,00	LOTE 28		184,00
30	RUA CUMBUCO	8,00	8,00	LOTE 17	23,00	LOTE 31	23,00	LOTE 29		184,00
31	RUA CUMBUCO	8,00	8,00	LOTE 16	23,00	LOTE 32	23,00	LOTE 30		184,00
32	RUA CUMBUCO	8,00	8,00	LOTE 15	23,00	LOTE 33	23,00	LOTE 31		184,00
33	RUA CUMBUCO	8,00	8,00	LOTE 14	23,00	LOTE 34	23,00	LOTE 32		184,00
34	RUA CUMBUCO	8,00	8,00	LOTE 13	23,00	LOTE 35	23,00	LOTE 33		184,00
35	RUA CUMBUCO	8,00	8,00	LOTE 12	23,00	LOTE 36	23,00	LOTE 34		184,00
36	RUA CUMBUCO	8,00	8,00	LOTE 11	23,00	LOTE 37	23,00	LOTE 35		184,00
37	RUA CUMBUCO	8,00	8,00	LOTE 10	23,00	LOTE 38	23,00	LOTE 36		184,00
38	RUA CUMBUCO	8,00	8,00	LOTE 9	23,00	LOTE 39	23,00	LOTE 37		184,00
39	RUA CUMBUCO	8,00	8,00	LOTE 8	23,00	LOTE 40	23,00	LOTE 38		184,00
40	RUA CUMBUCO	8,00	8,00	LOTE 7	23,00	LOTE 41	23,00	LOTE 39		184,00
41	RUA CUMBUCO	8,00	8,00	LOTE 6	23,00	LOTE 42	23,00	LOTE 40		184,00
42	RUA CUMBUCO	8,00	8,00	LOTE 5	23,00	LOTE 43	23,00	LOTE 41		184,00
43	RUA CUMBUCO	8,00	8,00	LOTE 4	23,00	LOTE 44	23,00	LOTE 42		184,00
44	RUA CUMBUCO	8,00	8,00	LOTE 3	23,00	LOTE 45	23,00	LOTE 43		184,00
45	RUA CUMBUCO	8,00	8,00	LOTE 2	23,00	LOTES 46 E 47	23,00	LOTE 44		184,00
46	RUA PEDRO MACHADO DE CARVALHO	8,00	13,00	LOTE 45	20,00	LOTE 47	15,00	RUA CUMBUCO	7,07	247,50
47	RUA PEDRO MACHADO DE CARVALHO	10,00	10,00	LOTE 45	20,00	LOTE 48	20,00	LOTE 46		200,00
48	RUA PEDRO MACHADO DE CARVALHO	10,00	10,00	LOTE 2	20,00	LOTE 1	20,00	LOTE 47		200,00
ÁREA TOTAL										10.385,28

LISTAGEM DOS LOTES - QUADRA 09										
Lote	Dimensões Lineares e Confrontações dos Lotes (em metros)									Área (m²)
	Logradouro	Frete	Fundo	Confr. Fundo	L Direito	Confr. LD	L Esquerdo	Confr. LE	Chanfro	
1	RUA PEDRO MACHADO DE CARVALHO	8,00	13,00	LOTE 2	15,00	RUA CUMBUCO	20,00	LOTE 49	7,07	247,50
2	RUA CUMBUCO	7,95	7,95	LOTE 46	23,00	LOTE 3	23,00	LOTES 49 E 1		182,85
3	RUA CUMBUCO	7,95	7,95	LOTE 45	23,00	LOTE 4	23,00	LOTE 2		182,85
4	RUA CUMBUCO	7,95	7,95	LOTE 44	23,00	LOTE 5	23,00	LOTE 3		182,85
5	RUA CUMBUCO	7,95	7,95	LOTE 43	23,00	LOTE 6	23,00	LOTE 4		182,85
6	RUA CUMBUCO	7,95	7,95	LOTE 42	23,00	LOTE 7	23,00	LOTE 5		182,85
7	RUA CUMBUCO	7,95	7,95	LOTE 41	23,00	LOTE 8	23,00	LOTE 6		182,85
8	RUA CUMBUCO	7,95	7,95	LOTE 40	23,00	LOTE 9	23,00	LOTE 7		182,85
9	RUA CUMBUCO	7,95	7,95	LOTE 39	23,00	LOTE 10	23,00	LOTE 8		182,85
10	RUA CUMBUCO	7,95	7,95	LOTE 38	23,00	LOTE 11	23,00	LOTE 9		182,85
11	RUA CUMBUCO	7,95	7,95	LOTE 37	23,00	LOTE 12	23,00	LOTE 10		182,85
12	RUA CUMBUCO	7,95	7,95	LOTE 36	23,00	LOTE 13	23,00	LOTE 11		182,85
13	RUA CUMBUCO	7,95	7,95	LOTE 35	23,00	LOTE 14	23,00	LOTE 12		182,85
14	RUA CUMBUCO	7,95	7,95	LOTE 34	23,00	LOTE 15	23,00	LOTE 13		182,85
15	RUA CUMBUCO	7,95	7,95	LOTE 33	23,00	LOTE 16	23,00	LOTE 14		182,85
16	RUA CUMBUCO	7,95	7,95	LOTE 32	23,00	LOTE 17	23,00	LOTE 15		182,85

17	RUA CUMBUCO	7,95	7,95	LOTE 31	23,00	LOTE 18	23,00	LOTE 16		182,85
18	RUA CUMBUCO	7,95	7,95	LOTE 30	23,00	LOTE 19	23,00	LOTE 17		182,85
19	RUA CUMBUCO	7,95	7,95	LOTE 29	23,00	LOTE 20	23,00	LOTE 18		182,85
20	RUA CUMBUCO	7,95	7,95	LOTE 28	23,00	LOTE 21	23,00	LOTE 19		182,85
21	RUA CUMBUCO	7,95	7,95	LOTE 27	23,00	LOTE 22	23,00	LOTE 20		182,85
22	RUA CUMBUCO	7,95	7,95	LOTE 26	23,00	LOTE 23	23,00	LOTE 21		182,85
23	RUA CUMBUCO	7,95	7,95	LOTE 25	24,19	LOTE 24	24,49	LOTE 22 E 26		193,52
24	RUA W-16	17,93	24,19	LOTE 23	34,71	LOTE 25	28,61	RUA CUMBUCO	7,24	792,00
25	RUA W-16	4,61+ D=15,96 R=13,215	21,51	LOTE 26	21,72	RUA SÃO BENTO	42,67	LOTE 23 E 24	14,41	845,28
26	RUA SÃO BENTO	7,95	7,95	LOTE 22	23,00	LOTE 27	23,00	LOTE 25 E 23		182,85
27	RUA SÃO BENTO	7,95	7,95	LOTE 21	23,00	LOTE 28	23,00	LOTE 26		182,85
28	RUA SÃO BENTO	7,95	7,95	LOTE 20	23,00	LOTE 29	23,00	LOTE 27		182,85
29	RUA SÃO BENTO	7,95	7,95	LOTE 19	23,00	LOTE 30	23,00	LOTE 28		182,85
30	RUA SÃO BENTO	7,95	7,95	LOTE 18	23,00	LOTE 31	23,00	LOTE 29		182,85
31	RUA SÃO BENTO	7,95	7,95	LOTE 17	23,00	LOTE 32	23,00	LOTE 30		182,85
32	RUA SÃO BENTO	7,95	7,95	LOTE 16	23,00	LOTE 33	23,00	LOTE 31		182,85
33	RUA SÃO BENTO	7,95	7,95	LOTE 15	23,00	LOTE 34	23,00	LOTE 32		182,85
34	RUA SÃO BENTO	7,95	7,95	LOTE 14	23,00	LOTE 35	23,00	LOTE 33		182,85
35	RUA SÃO BENTO	7,95	7,95	LOTE 13	23,00	LOTE 36	23,00	LOTE 34		182,85
36	RUA SÃO BENTO	7,95	7,95	LOTE 12	23,00	LOTE 37	23,00	LOTE 35		182,85
37	RUA SÃO BENTO	7,95	7,95	LOTE 11	23,00	LOTE 38	23,00	LOTE 36		182,85
38	RUA SÃO BENTO	7,95	7,95	LOTE 10	23,00	LOTE 39	23,00	LOTE 37		182,85
39	RUA SÃO BENTO	7,95	7,95	LOTE 9	23,00	LOTE 40	23,00	LOTE 38		182,85
40	RUA SÃO BENTO	7,95	7,95	LOTE 8	23,00	LOTE 41	23,00	LOTE 39		182,85
41	RUA SÃO BENTO	7,95	7,95	LOTE 7	23,00	LOTE 42	23,00	LOTE 40		182,85
42	RUA SÃO BENTO	7,95	7,95	LOTE 6	23,00	LOTE 43	23,00	LOTE 41		182,85
43	RUA SÃO BENTO	7,95	7,95	LOTE 5	23,00	LOTE 44	23,00	LOTE 42		182,85
44	RUA SÃO BENTO	7,95	7,95	LOTE 4	23,00	LOTE 45	23,00	LOTE 43		182,85
45	RUA SÃO BENTO	7,95	7,95	LOTE 3	23,00	LOTE 46	23,00	LOTE 44		182,85
46	RUA SÃO BENTO	7,95	7,95	LOTE 2	23,00	LOTE 47 E 48	23,00	LOTE 45		182,85
47	RUA PEDRO MACHADO DE CARVALHO	8,00	13,00	LOTE 46	20,00	LOTE 48	15,00	RUA SÃO BENTO	7,07	247,50
48	RUA PEDRO MACHADO DE CARVALHO	10,00	10,00	LOTE 46	20,00	LOTE 49	20,00	LOTE 47		200,00
49	RUA PEDRO MACHADO DE CARVALHO	10,00	10,00	LOTE 2	20,00	LOTE 1	20,00	LOTE 48		200,00
ÁREA TOTAL										10.405,50

LISTAGEM DOS LOTES - QUADRA 10										
Lote	Dimensões Lineares e Confrontações dos Lotes (em metros)								Área (m ²)	
	Logradouro	Frete	Fundo	Confr. Fundo	L Direito	Confr. LD	L Esquerdo	Confr. LE		Chanfro
1	RUA SÃO BENTO	17,08	22,08	LOTE 20	23,00	LOTE 2	18,00	RUA PEDRO MACHADO DE CARVALHO	7,07	495,32
2	RUA SÃO BENTO	15,66	15,66	LOTE 19	23,00	LOTE 3	23,00	LOTE 1		360,18
3	RUA SÃO BENTO	15,66	15,66	LOTE 18	23,00	LOTE 4	23,00	LOTE 2		360,18
4	RUA SÃO BENTO	15,66	15,66	LOTE 17	23,00	LOTE 5	23,00	LOTE 3		360,18
5	RUA SÃO BENTO	15,66	15,66	LOTE 16	23,00	LOTE 6	23,00	LOTE 4		360,18
6	RUA SÃO BENTO	15,66	15,66	LOTE 15	23,00	LOTE 7	23,00	LOTE 5		360,18
7	RUA SÃO BENTO	15,66	15,66	LOTE 14	23,00	LOTE 8	23,00	LOTE 6		360,18
8	RUA SÃO BENTO	15,66	15,66	LOTE 13	23,00	LOTE 9	23,00	LOTE 7		360,18
9	RUA SÃO BENTO	15,66	15,66	LOTE 12	23,00	LOTE 10	23,00	LOTE 8		360,18
10	RUA SÃO BENTO	17,08	22,08	LOTE 11	18,00	RUA SANCHO	23,00	LOTE 9	7,07	495,32
11	RUA 8	17,08	22,08	LOTE 10	23,00	LOTE 12	18,00	RUA SANCHO	7,07	495,32
12	RUA 8	15,66	15,66	LOTE 9	23,00	LOTE 13	23,00	LOTE 11		360,18
13	RUA 8	15,66	15,66	LOTE 8	23,00	LOTE 14	23,00	LOTE 12		360,18
14	RUA 8	15,66	15,66	LOTE 7	23,00	LOTE 15	23,00	LOTE 13		360,18
15	RUA 8	15,66	15,66	LOTE 6	23,00	LOTE 16	23,00	LOTE 14		360,18
16	RUA 8	15,66	15,66	LOTE 5	23,00	LOTE 17	23,00	LOTE 15		360,18
17	RUA 8	15,66	15,66	LOTE 4	23,00	LOTE 18	23,00	LOTE 16		360,18
18	RUA 8	15,66	15,66	LOTE 3	23,00	LOTE 19	23,00	LOTE 17		360,18
19	RUA 8	15,66	15,66	LOTE 2	23,00	LOTE 20	23,00	LOTE 18		360,18
20	RUA 8	17,08	22,08	LOTE 1	18,00	RUA PEDRO MACHADO DE CARVALHO	23,00	LOTE 19	7,07	495,32
ÁREA TOTAL										7.744,16

LISTAGEM DOS LOTES - QUADRA 11	
Dimensões Lineares e Confrontações dos Lotes (em metros)	
	Área

Lote	Logradouro	Frente	Fundo	Confr. Fundo	L Direito	Confr. LD	L Esquerdo	Confr. LE	Chanfro	(m ²)
1	RUA SÃO BENTO	21,23	15,50	LOTE 13	23,00	LOTE 2	24,89	AVENIDA IZAURA RIBEIRO FRANCO	D=17,871 R=17,871	693,04
2	RUA SÃO BENTO	15,66	15,66	LOTE 13	23,00	LOTE 3	23,00	LOTE 1		360,18
3	RUA SÃO BENTO	15,66	15,66	LOTE 12	23,00	LOTE 4	23,00	LOTE 2		360,18
4	RUA SÃO BENTO	15,66	15,66	LOTE 11	23,00	LOTE 5	23,00	LOTE 3		360,18
5	RUA SÃO BENTO	15,66	15,66	LOTE 10	23,00	LOTE 6	23,00	LOTE 4		360,18
6	RUA SÃO BENTO	15,66	15,66	LOTE 9	23,00	LOTE 7	23,00	LOTE 5		360,18
7	RUA SÃO BENTO	15,00	20,00	LOTE 8	18,00	RUA PEDRO MACHADO DE CARVALHO	23,00	LOTE 6	7,07	447,50
8	RUA 8	15,00	20,00	LOTE 7	23,00	LOTE 9	18,00	RUA PEDRO MACHADO DE CARVALHO	7,07	447,50
9	RUA 8	15,66	15,66	LOTE 6	23,00	LOTE 10	23,00	LOTE 8		360,18
10	RUA 8	15,66	15,66	LOTE 5	23,00	LOTE 11	23,00	LOTE 9		360,18
11	RUA 8	15,66	15,66	LOTE 4	23,00	LOTE 12	23,00	LOTE 10		360,18
12	RUA 8	15,66	15,66	LOTE 3	23,00	LOTE 13	23,00	LOTE 11		360,18
13	RUA 8	9,36 + D=14,886 R=16,400 + 9,08	15,66	LOTE 2	15,50	LOTE 1	23,00	LOTE 12		502,94
ÁREA TOTAL										5.332,60

Este texto não substitui o publicado no D.O de 30/04/2026

Autor	Prefeito de Aparecida de Goiânia
Legislações Relacionadas	Lei Orgânica / 2008 Lei Complementar Nº 124 / 2016
Órgão Relacionado	Secretaria Municipal de Planejamento e Regulação Urbana
Categoria	Aprovação de Loteamento

